

Direction de l'Agriculture et
de l'Environnement

Zone de Protection Spéciale de la Plaine de Niort Nord-Ouest

Comité de Pilotage du 10 avril 2024.



PRÉFET
DES DEUX-SÈVRES



Union européenne



RÉGION
**Nouvelle-
Aquitaine**

*La Nouvelle-Aquitaine et l'Europe
agissent ensemble pour votre territoire*

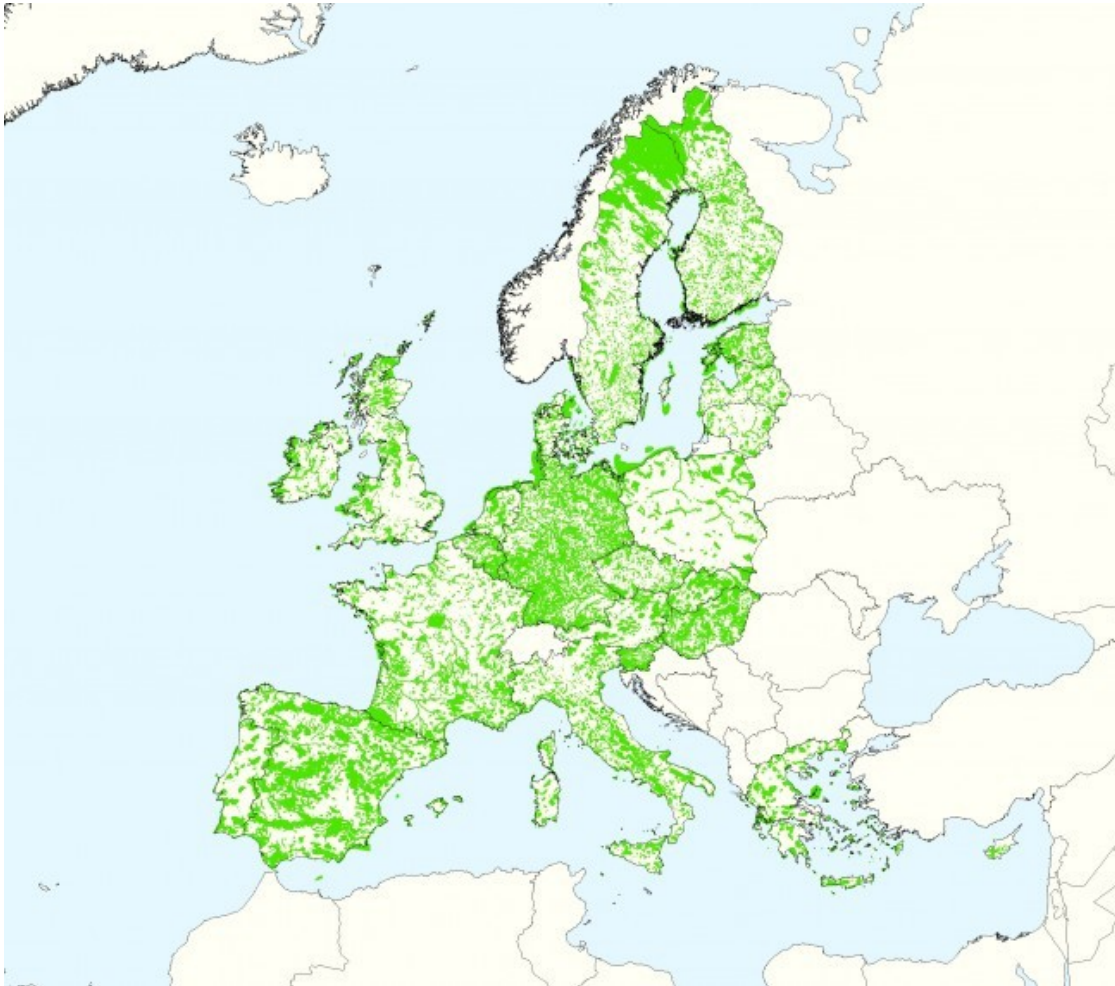




Ordre du jour

- Présentation de Natura 2000
- Présentation de la Plaine de Niort Nord-Ouest et des Objectifs du DocOb
- Bilan des actions Mai 2021/ Avril 2024
 - Suivi des espèces d'intérêt communautaire,
 - Contractualisation MAEC,
 - Protection des nichées,
 - Charte Natura 2000
 - Actions d'assistance technique de l'animatrice (régime d'évaluation des incidences, soutien à l'articulation des politiques publiques),
 - Actions de communication,
 - Bilan et suite de la mission d'animation du Département
- Questions diverses

Natura 2000 :



Natura2000 à travers l'Europe (source : site internet Natura2000)

Le plus grand réseau mondial de sites de conservation

2 types de sites :

- Zone de Protection Spéciale (ZPS)
désignées au titre de :
Directives « Oiseaux »
- Zone Spéciale de Conservation (ZSC)
désignées au titre de :
Directives « Habitats-Faune-Flore »

Quelques chiffres :

- En Europe : 28 % de la surface terrestre et marine
- En France métropolitaine: 24 % de la surface terrestre et marine



Natura 2000

Et en Deux-Sèvres ?

18% du territoire

1/2 de la population

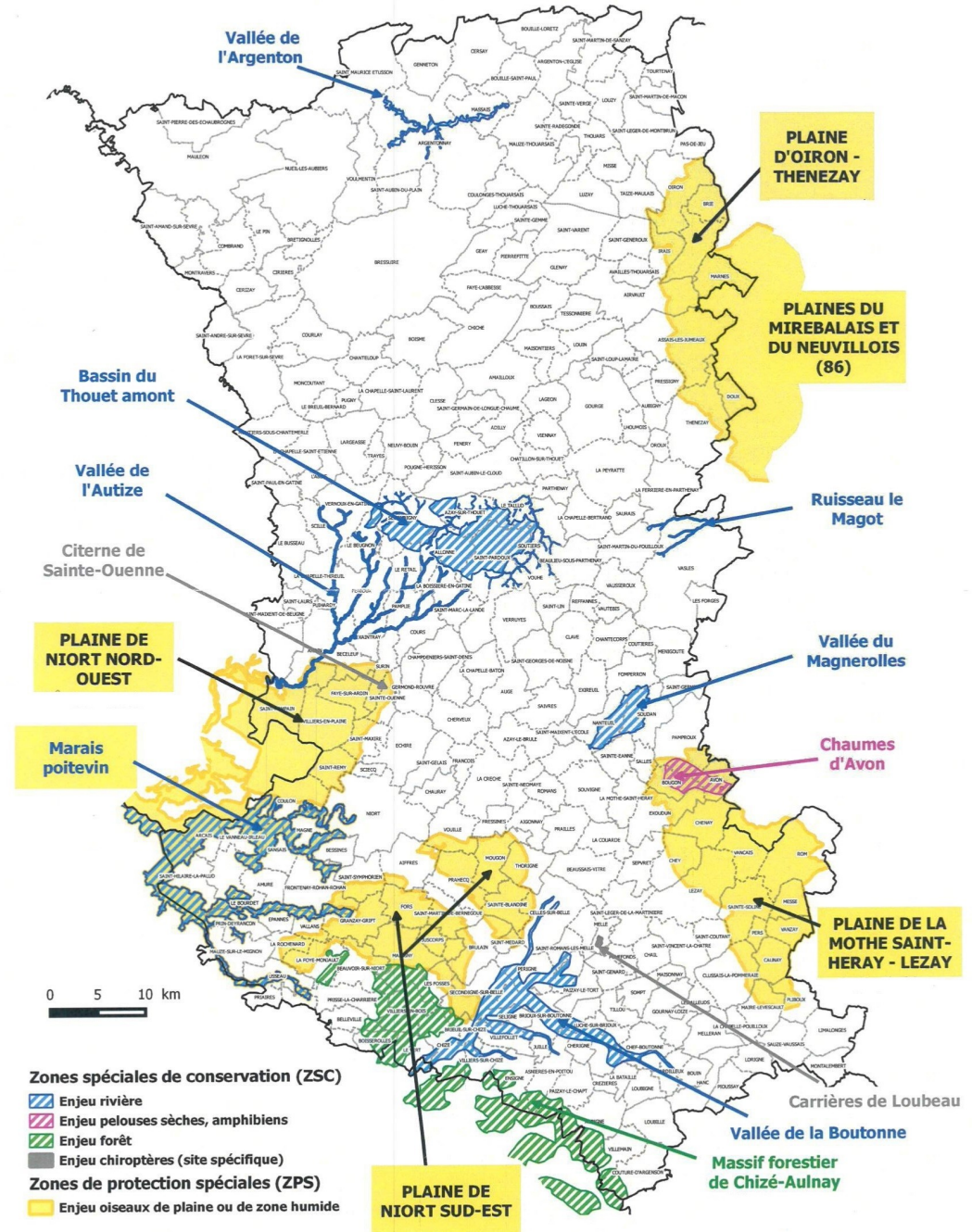
15 sites :

10 ZSC

5 ZPS



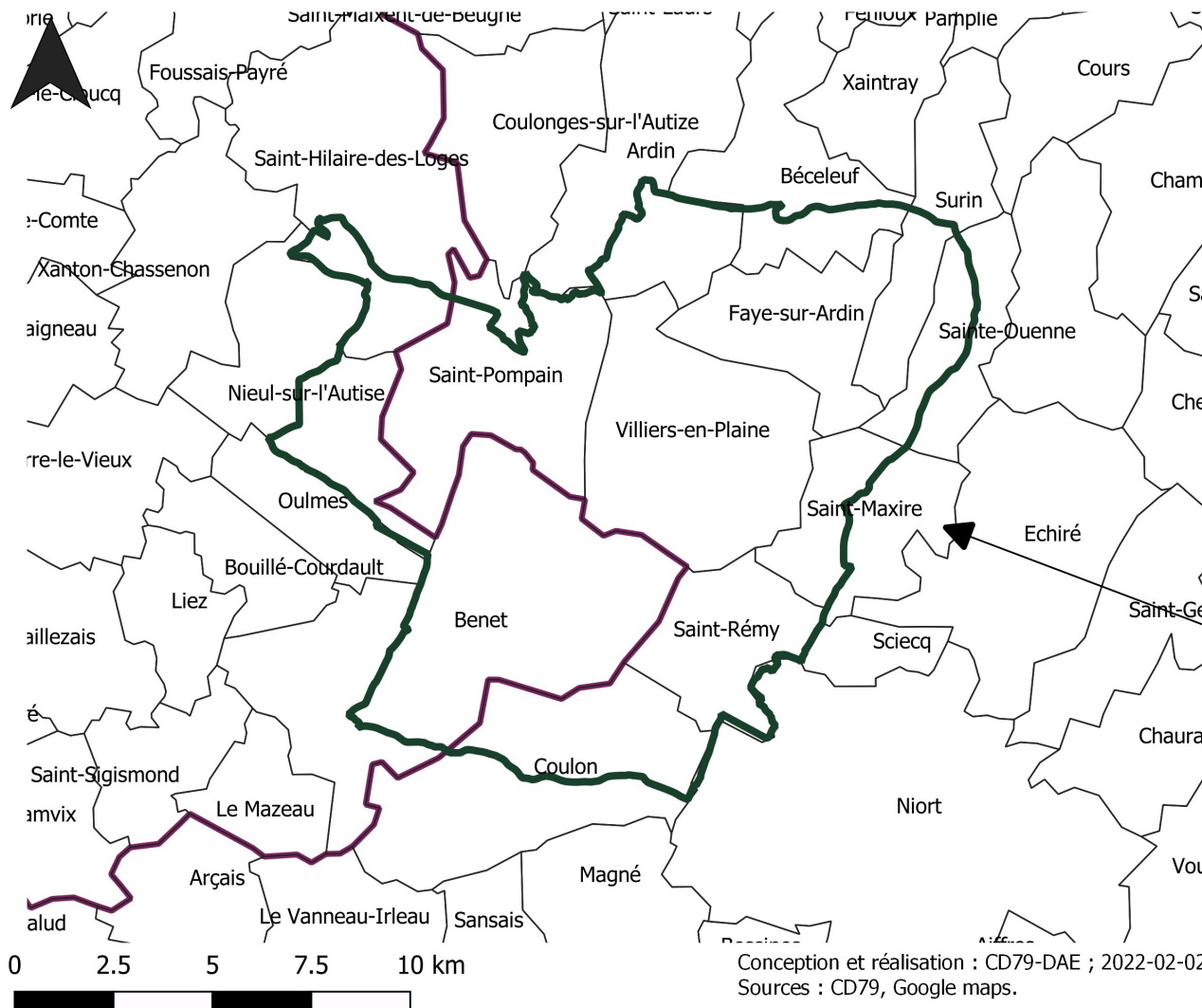
NATURA 2000 en Deux-Sèvres



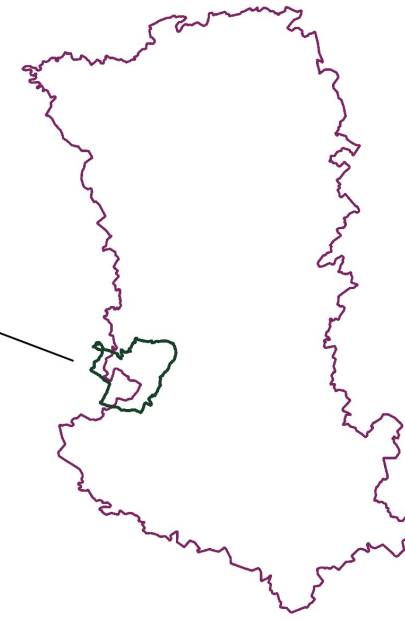
La Zone de Protection Spéciale de la Plaine de Niort Nord-Ouest



Localisation de la Zone NATURA2000 de la "Plaine de Niort Nord-Ouest"



17 040 hectares
13 communes
répartie entre les Deux-Sèvres (72%) et la Vendée (28%)



Conception et réalisation : CD79-DAE ; 2022-02-02
Sources : CD79, Google maps.

La Zone de Protection Spéciale de la Plaine de Niort Nord-Ouest

- 16 espèces d'intérêt communautaire



Busard cendré – F.Cahez



Busard Saint-Martin– F.Cahez



Outarde canepetière – F.Latraube




Œdicnème criard – F.Cahez

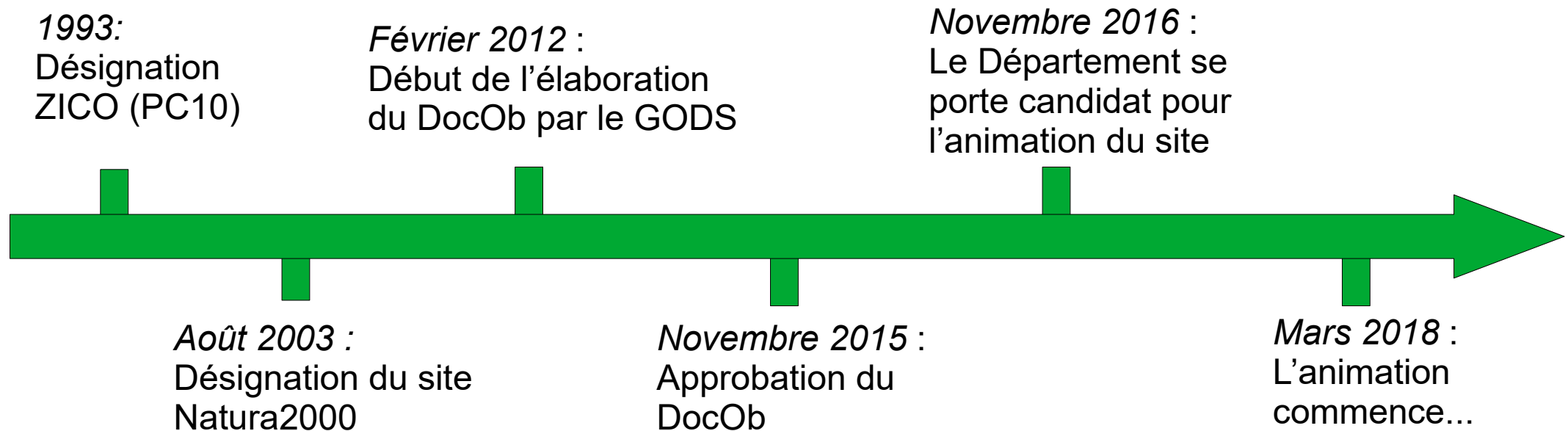


Pie-Grièche écorcheur – F.Cahez



La Zone de Protection Spéciale de la Plaine de Niort Nord-Ouest

- Pourquoi ? Dans les années 90 :  populations d'Outarde canepetière et de Busard cendré
- Chronologie :





Les principaux objectifs du DocOb

Assurer la pérennité des habitats favorables aux oiseaux patrimoniaux du site :

- Maintenir et reconquérir des habitats favorables pour les espèces d'intérêt communautaires,
- Maintenir et améliorer le réseau de corridors biologiques,
- Minimiser les impacts des équipements et des projets structurants,
- Soutenir, appuyer, valoriser les activités de polyculture – élevage.

Garantir la protection et la tranquillité des oiseaux patrimoniaux du site :

- Protéger et favoriser la nidification,
- Assurer la pérennité des rassemblements postnuptiaux,
- Réduire le dérangement.



Les principaux objectifs du DocOb

Assurer une appropriation de la démarche et des enjeux par les acteurs du site :

- Sensibiliser l'ensemble de la population.

Organiser le suivi de la mise en œuvre des actions du DOCOB :

- Faire vivre le site,
- Évaluer les actions du DOCOB.

Outils principaux pour répondre à ces objectifs :

- Rencontres / Animations
- Chartes Natura 2000
- Régime d'évaluation des incidences
- Participation à l'élaboration de documents d'aménagement du territoire
- **Contractualisation MAE réalisée par le Groupe Ornithologique des Deux-Sèvres (GODS)**
- **Campagne annuelle de suivi et de protection des nichées réalisée par le GODS**



Comité de pilotage DOCOB ZPS « Plaine de Niort Nord-Ouest »

Bilan de l'année 2023

Suivi espèces




Otarde canepetière

Outarde canepetière

Méthode de recensement

- **Suivi des mâles chanteurs (avril, mai, juin)**
- **Suivi des fauches (juin, juillet)**
- **Suivi des rassemblements postnuptiaux (septembre, octobre)**

**Suivi annexe sur
NINO**



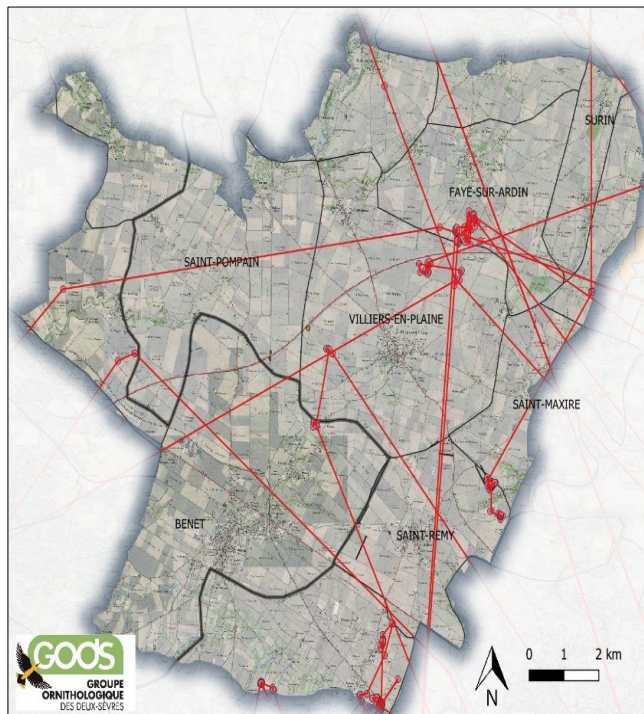
Outarde canepetière

Outarde canepetière


Résultats

- **Suivi opportuniste des mâles chanteurs (avril, mai, juin)**

1 mâle chanteur en 2002 et 1 mâle chanteur en 2022



- Un mâle observé chanteur (pendant 10 jours mini) -> 20 ans après la dernière donnée
- Des individus de passage

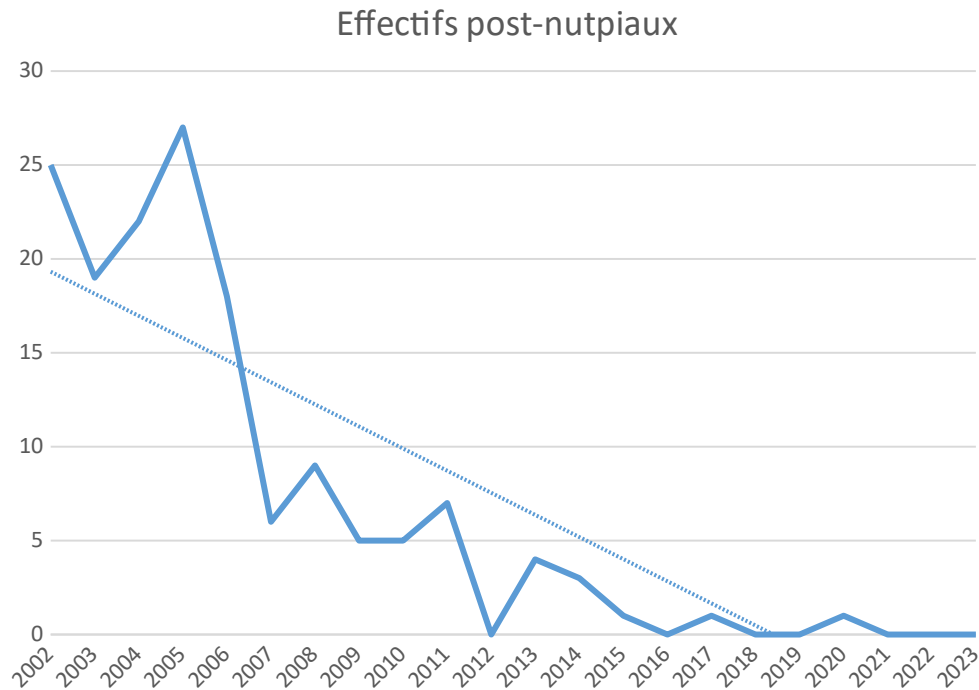


Outarde canepetière


Outarde canepetière

Résultats

- **Suivi des rassemblements postnuptiaux (septembre, octobre)**



- 0 individu observé en 2023



Outarde canepetière

Œdicnème criard

Méthode de recensement

- **Prospection des milieux favorables (tous les 5 ans)**
- **Comptages des rassemblements postnuptiaux (tous les ans)**



Œdicnème criard

Œdicnème criard

Résultats

- **Prospection des milieux favorables (tous les 5 ans)**

Année	Couples estimés
2012	70-100
2019	38-48
2024	

- **Etude en cours dans le cadre du Programme National Œdicnème sur les communes de Villiers-en-Plaine et Faye-Sur-Ardin**

- Comptage des couples
- Suivi et protection des nids
- Bagueage des oiseaux

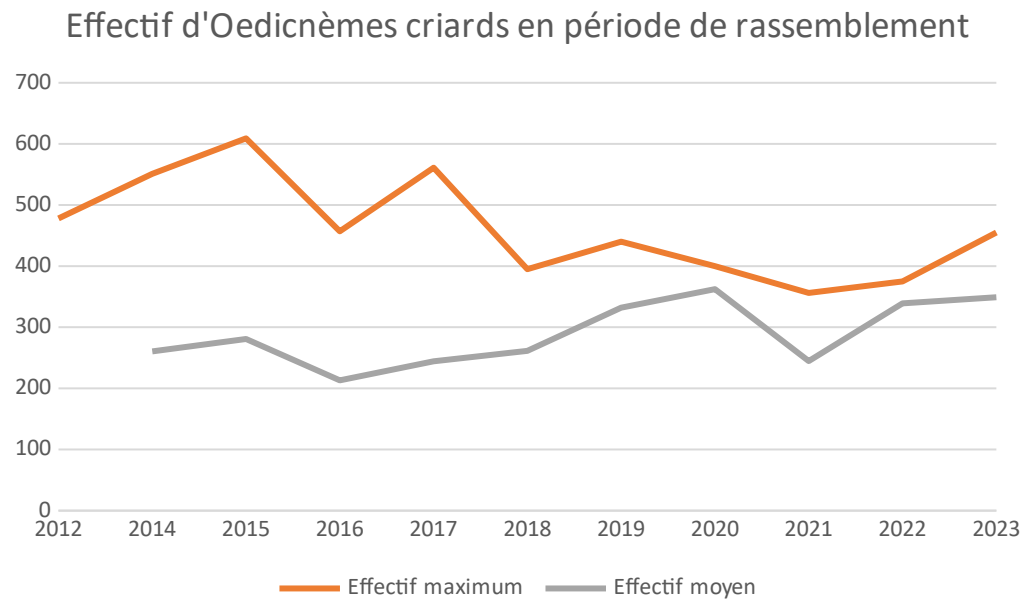


Œdicnème criard

Oedicnème criard

Résultats

- **Comptages des rassemblements postnuptiaux (tous les ans)**



Oedicnème criard



Dispositif MAE

Contractualisation MAE

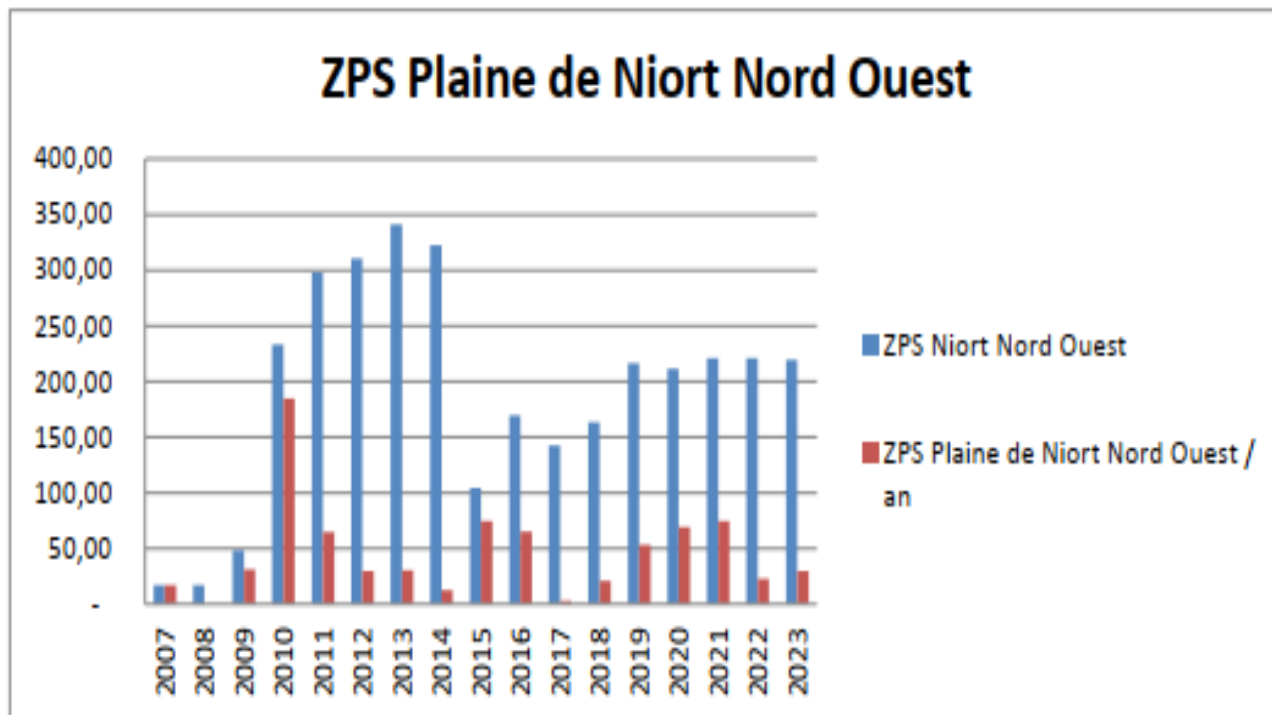
Contexte

- Démarrage en Février
- Nouvelle PAC : nouvelles mesures et nouveau territoire NA_GODS
- Beaucoup de renouvellements et de nouvelles demandes de contractualisation mais budget bien en dessous des besoins
 - Priorisation dans les secteurs à fort enjeux
 - Certains contrats n'ont pas été acceptés



Contractualisation MAE

Résultats



**219,68 ha en place en
2023**


Protection des nichées



Protection de nichée de Busard

Protection des nichées

Outarde canepetière



Prairies:


- Jachères
- Prairies de fauches




Busard cendré



Busard Saint-Martin




- Céréales à paille
- Prairies de fauches



œdicnème criard




- Cultures de printemps (tournesol, pois, maïs)



Protection des nichées

Calendrier

MOIS	3	4	5	6	7	8	9
ACTIONS							
Outarde canepetière							
Recherche des indices de nidification							
Suivi des fauches							
Recherche des familles							
Protection des nichées							
Contact et sensibilisation avec des exploitants							
Busard cendré, Busard Saint-Martin							
Repérage des cantonnements							
Localisation des nids							
Visite des nids							
Protection des nichées							
Contact et sensibilisation avec des exploitants							
Œdicnème criard							
Repérage des cantonnements							
Localisation des nids							
Protection des nichées							
Contact et sensibilisation avec les exploitants							



Protection des nichées

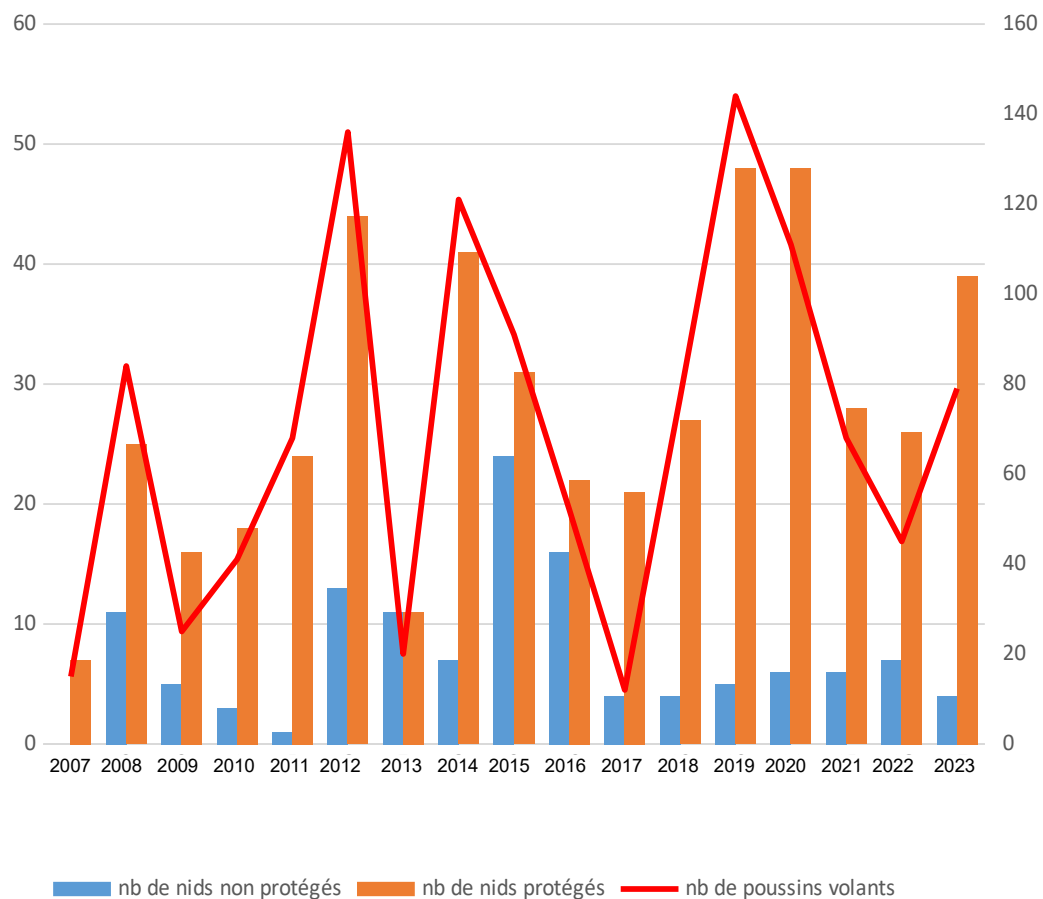
Résultats Outarde canepetière

- Suivi aléatoire des fauches dans les périodes à risque car plus d'outarde depuis plus de 20 ans
- 0 nichée trouvée



Protection des nichées

Résultats *Busard cendré*



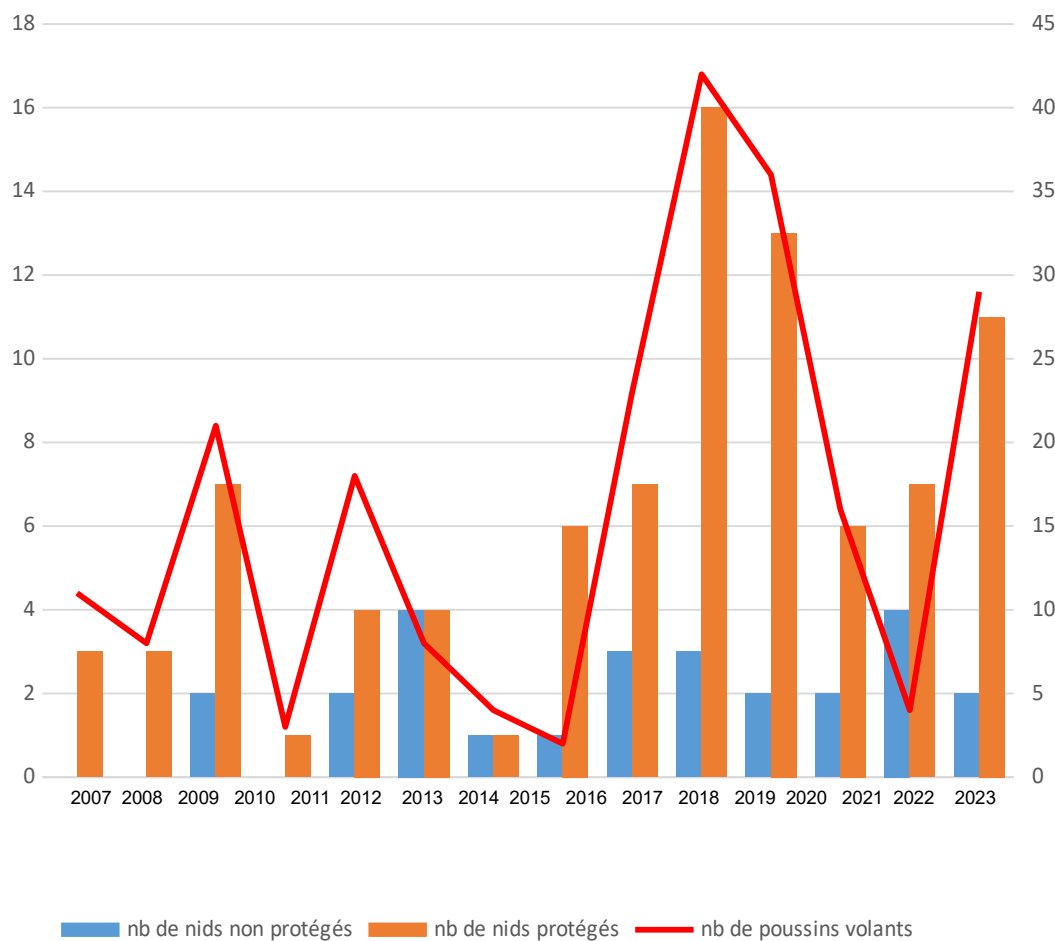
Implication des agriculteurs:
Forte
 aucune réticence en ZPS

- 31 nids trouvés en 2023
- 79 jeunes à l'envol grâce aux protections (93%)



Protection des nichées

Résultats Busard Saint-Martin



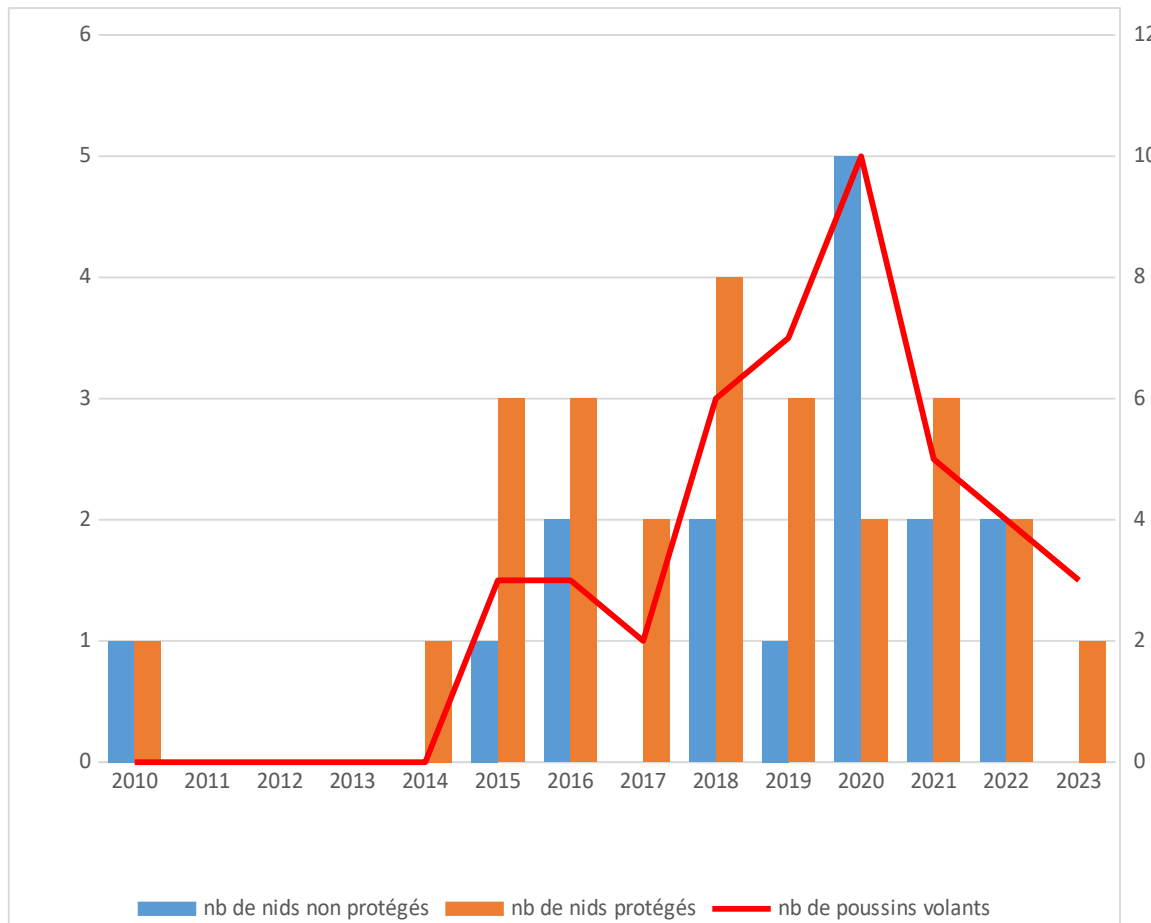
Implication des agriculteurs:
Forte
 aucune réticence en ZPS

- 13 nids trouvés en 2023
- 29 jeunes à l'envol grâce aux protections (100%)



Protection des nichées

Résultats Busard des roseaux



Implication des agriculteurs:

Forte
aucune réticence en ZPS

- 1 nid trouvé en 2023
- 3 jeunes à l'envol avant la moisson




Bilan de l'état des populations d'oiseaux de plaine

Outarde canepetière

- Apparition d'un mâle chanteur en 2022, 20 ans après la dernière donnée
- Trop faible intérêt des agriculteurs pour les MAE, sur cette ZPS = pas assez de surface pour assurer le retour viable de l'outarde + manque de moyens financiers

Œdicnème criard

- Répartition sur l'ensemble de la ZPS hétérogène
- Nombre de couple stable voire en léger déclin et effectif des rassemblements en diminution (succès reproduction faible ?)



Busards

- Noyau de reproduction fluctuant mais toujours « producteur » de busard
- Poursuivre la protection des nichées de busards, très dépendants de ces protections

Merci de votre attention

**Suivez nos actualités en
direct**



Chartes NATURA2000

2 chartes

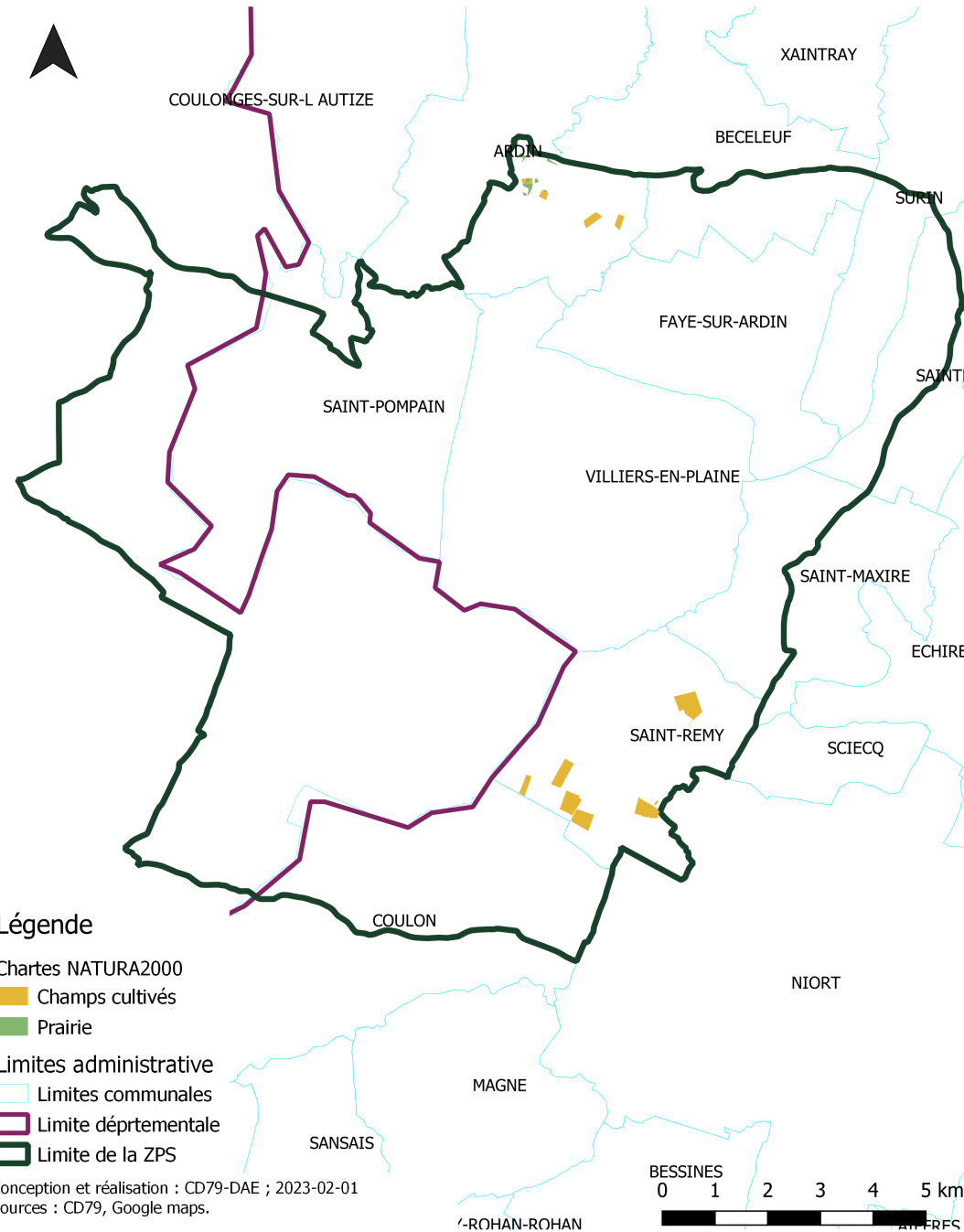
- Deux exploitants agricoles
- **Surface totale engagée : 82 ha 19**

Protection des espèces d'intérêt communautaire :

- Conservation de prairies (2 ha 67)
- Maintien des repousses spontanées après récolte sur les champs cultivés (77 ha 52)
- Parcelles en partie sur un engagement de la conservation de prairie et de champs cultivés (2 ha)



Charte NATURA2000 ZPS Plaine de Niort Nord-Ouest



Actions d'assistance technique de l'animatrice

Régime d'évaluation des incidences

Accompagnement de l'animatrice sur 66 projets sur la période 2021-2024 (22 entre 2023-2024) :



28 projets divers
(maisons d'habitation,
plantation de haies,...)



14 projets agricoles
(bâtiments, plan d'épandage,
retournement de prairies,...)



6 projets ENR
(éolien, méthanisation,
photovoltaïque,...)



**4 travaux sur
réseau électrique
ou
télécommunication**



**3 manifestations
sportives**



Actions d'assistance technique de l'animatrice

Régime d'évaluation des incidences

Les mesures d'évitements / réductions des incidences

Préconisations

45 % des projets


Janvier	Février	Mars
Avril	Mai	Juin
Juillet	Août	Septembre
Octobre	Novembre	Décembre

Dates de réalisation des travaux :

Hors périodes sensibles pour l'avifaune

- Reproduction
- Rassemblement

8 % des projets



Modifications de tracé

54 % des projets



Conservation et/ou implantation de haies



Actions d'assistance technique de l'animatrice

Suivi des activités agricoles et économiques du territoire

Commission Départementale de
Préservation des Espaces
Naturels, Agricoles et Forestiers
(CDPNAF)

16 commissions entre 2023 – 2024

236 dossiers



Porter à connaissance

78 projets entre 2021 - 2023

10 sur le site Natura2000

Conseil Départemental de
l'Environnement, des Risques Sanitaires
et Technologiques (CODERST)

Commission Départementale
Nature Paysage Sites (CDNPS)



Soutien à l'articulation des politiques publiques

Rencontres/échanges avec le Syndicat Mixte Vendée Sèvres Autize et
l'Agglomération de Niort (PLUi).

Bilan des actions Mai 2021 / Avril 2024

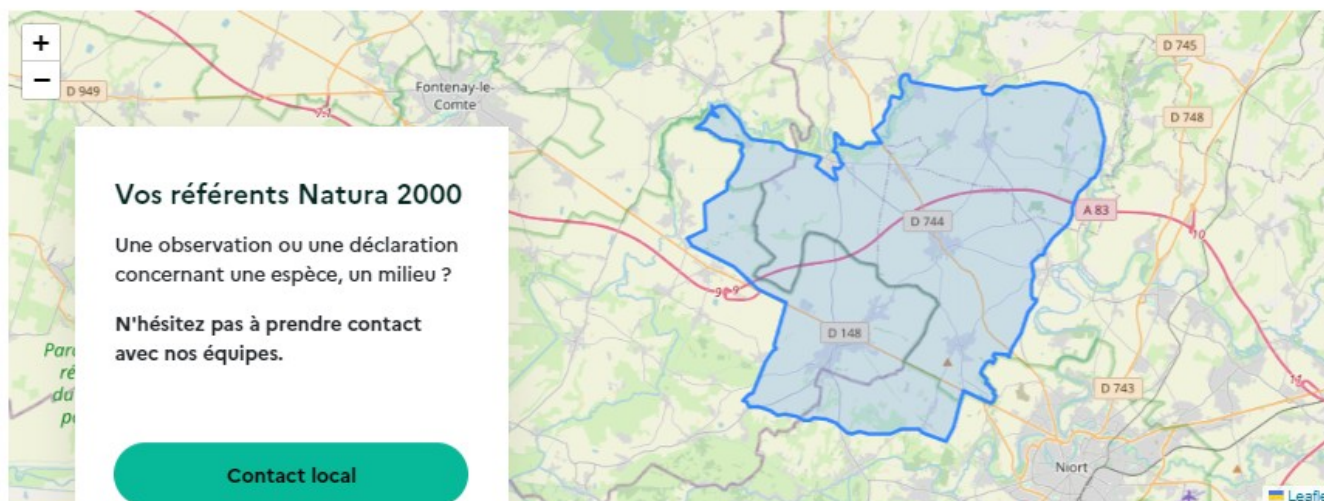
Actions de communication

<https://plaine-niort-nord-ouest.n2000.fr/>

Mise en ligne des sites internet Natura2000 nouvelle version !

Partez à la découverte des trésors du site
de la Plaine de Niort Nord-Ouest

Bienvenue sur le site Natura 2000 de la Plaine de Niort Nord-Ouest



Vos référents Natura 2000

Une observation ou une déclaration concernant une espèce, un milieu ?

N'hésitez pas à prendre contact avec nos équipes.


Contact local



La Plaine de Niort Nord-Ouest entre 2021 et 2024 c'est...



115 nids de busards protégés
80 % des nids trouvés



234 jeunes volant grâce à la protection
87,7% des jeunes observés

designed by freepik



219,68 ha de parcelles agricoles avec des **pratiques favorables pour la biodiversité (MAE)** en 2024



Plus de **350 interventions** de la structure animatrice afin d'intégrer les enjeux des espèces protégées dans les projets



Une **50 aine d'exploitants** concernés



Un réseau d'acteurs multiples : Services de l'État, Associations de protection de la Nature, Agriculteurs, Collectivités, Particuliers,...



Bilan de l'animation 2021/2024 et suite de la mission

- Année 2021-2022
 - 36,5 jours d'animation (changement d'animatrice),
 - 11 358 € de prestations (protection des nichées, suivi de populations, animations...),
 - 16 908 € de dépenses.
- Année 2022-2023.
 - 42 jours d'animation,
 - 12 718 € de prestations (protection des nichées, suivi de populations, animations...),
 - 19 353 € de dépenses.
- Année 2023-2024
 - 42 jours d'animation (changement d'animatrice),
 - 12 803 € de prestations (protection des nichées, suivi de populations, animations...),
 - 19 779 € de dépenses.

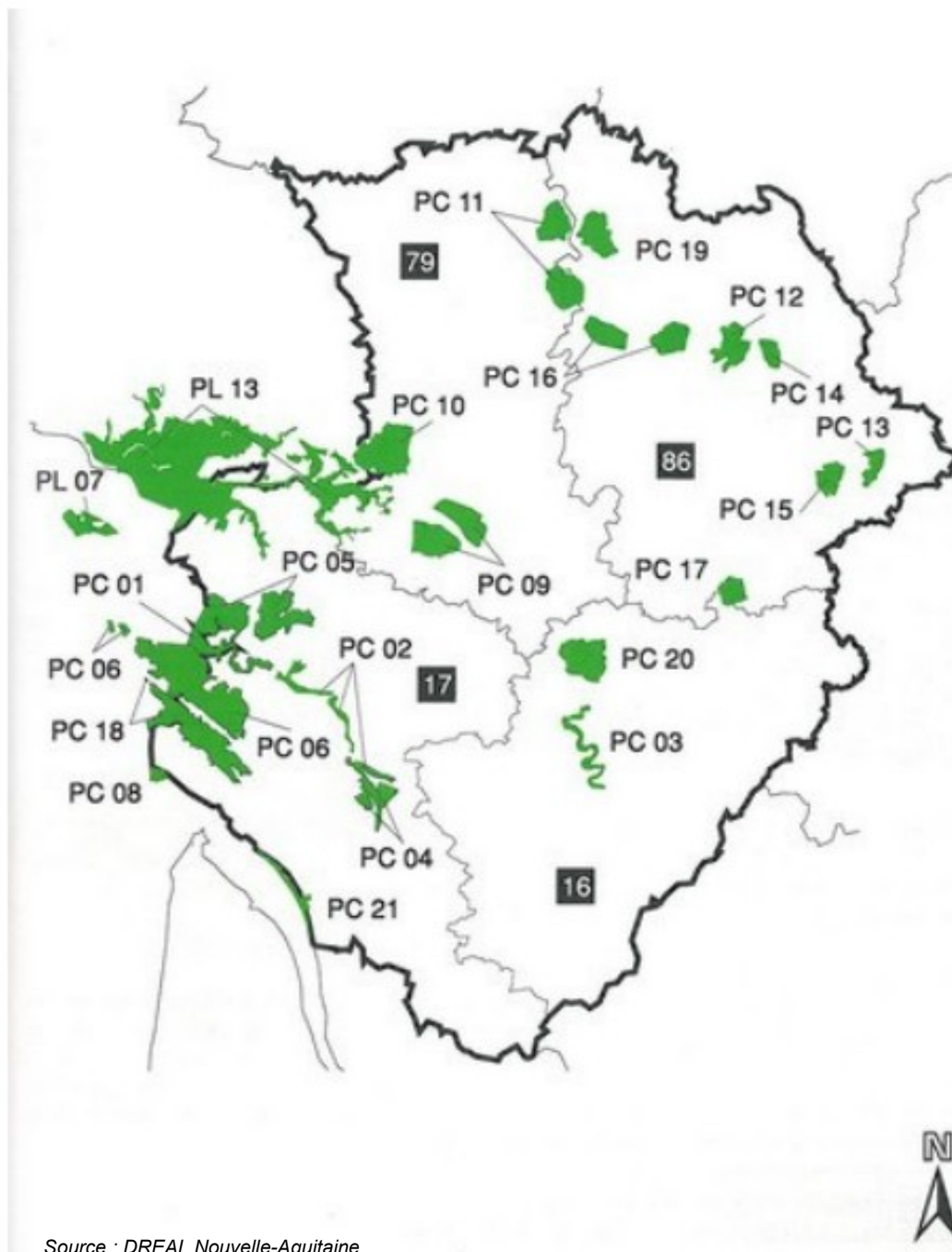


Questions diverses



Merci de votre attention !

Annexes



Source : DREAL Nouvelle-Aquitaine



Annexes

Légende

- ☆  Plaine d'Oiron-Thénezay
- ☆  Plaine de Niort Nord-Ouest
- ☆  Plaine de la Mothe-Saint-Héray-Lezay
- ☆  Plaine de Niort Sud-Est
-  Plaine de Néré à Bresdon
-  Plaine de Barbezières à Gourville
-  Plaine de Villefagnan
-  Plaine de Mirabalais et du Neuvilleois
-  Plateau de Bellefonds
-  Champagne de Méron
-  Marais Poitevin

☆ Animées par le Département

Réseau des ZPS « Oiseaux de plaine »



Source : DREAL Nouvelle-Aquitaine



Annexes

Définitions :

- **CODERST** : Conseil Départemental de l'Environnement et des risques sanitaires et technologiques → Produit des avis sur des projets d'actes réglementaires et individuels en matière IC, de déchets, de protection de la qualité de l'air et de l'atmosphère,...
- **CDPENAF**: Commission de Préservation des Espaces Naturels, Agricoles et Forestiers → Produit des avis, au regard de l'objectif de préservation des terres naturelles, agricoles ou forestières, sur l'opportunité de certaines procédures d'urbanisme.
- **CDNPS** : Commission Départementale de la Nature, des Paysages et des Sites → Produit des avis, sur les projets d'actes réglementaires et individuels portant sur les réserves naturelles, les biotopes, la faune et la flore, le patrimoine géologique.

Sources :

- Beresford, A. E., Buchanan, G. M., Sanderson, F. J., Jefferson, R., & Donald, P. F. (2016). The Contributions of the EU Nature Directives to the CBD and Other Multilateral Environmental Agreements. *Conservation Letters*, 9(6), 479-488. <https://doi.org/10.1111/conl.12259>
- Morales, M. B., & Bretagnolle, V. (2021). An update on the conservation status of the Little Bustard *Tetrax tetrax* : global and local population estimates, trends, and threats. *Bird Conservation International*, 1-23. <https://doi.org/10.1017/s0959270921000423>
- Serrano-Davies, E., Traba, J., Arroyo, B., Mougeot, F., Cuscó, F., Mañosa, S., Bota, G., Faria, N., Villers, A., Casas, F., Attié, C., Devoucoux, P., Bretagnolle, V., & Morales, M. B. (2022). Biased adult sex ratios in Western Europe populations of Little Bustard *Tetrax tetrax* a potential warning signal of unbalanced mortalities. *Bird Conservation International*, 33. <https://doi.org/10.1017/s0959270922000430>
- Poirel C. (2015). Phénologie et évolution des effectifs des rassemblements postnuptiaux d'Œdicnème criard *Burhinus oedicnemus* dans le département de la Vienne. *L'Outarde* n°51. P 27-36
- Geffroy L. (2018). Ou sont passés les oiseaux des champs ?. Publié sur CNRS Le journal. <https://lejournal.cnrs.fr/articles/ou-sont-passes-les-oiseaux-des-champs>